

OBSZAR
OBJĘTY
PLANEM



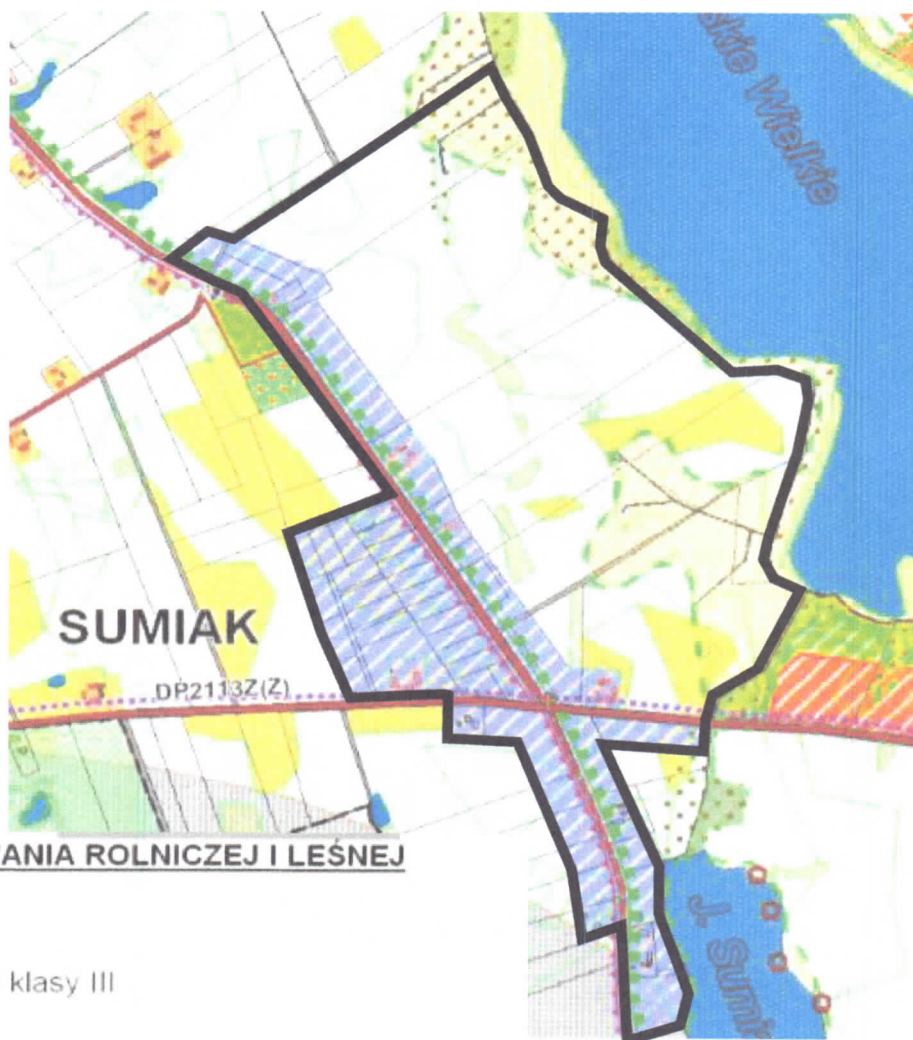
GMINA
NOWOGRÓDEK POMORSKI

OBRĘB **SUMIAK**








ZAŁĄCZNIK NR 2
DO UCHWAŁY RADY GMINY
NOWOGRÓDEK POMORSKI
NRXXVII/193/2017 z dnia 22 listopada 2017r

WYRYS ZE STUDIUM GMINY NOWOGRÓDEK POMORSKI obszar w m-ci SUMIAK



OBSZAR
OBJĘTY
PLANEM






KIERUNKI I ZASADY KSZTALTOWANIA ROLNICZEJ I LEŚNEJ PRZESTRZENI PRODUKCYJNEJ

-  tereny rolnicze
-  tereny rolnicze - użytki rolne klasy III
-  lasy
-  zadrzewienia, zakrzaczenia
-  lasy ochronne
-  tereny do zalesienia
-  grunty organiczne




KIERUNKI

-  obszary przeznaczone na cele usług publicznych i rozwoju infrastruktury służącej wykonywaniu zadań własnych gminy
-  projektowany bulwar spacerowy

OBSZARY UZUPEŁNIEN ZABUDOWY

-  obszary uzupełnień zabudowy wsi o charakterze wielofunkcyjnym
-  obszary uzupełnień zabudowy usługowej, w tym usług turystycznych, rekreacji indywidualnej i zabudowy letniskowej
-  obszary uzupełnień zabudowy produkcyjno-usługowej

OBSZARY ROZWOJU ZABUDOWY

-  obszary rozwoju zabudowy o charakterze wielofunkcyjnym
-  obszary rozwoju zabudowy usługowej (w tym usług turystycznych)
-  obszary rozwoju zabudowy usług turystycznych, rekreacji indywidualnej i zabudowy letniskowej