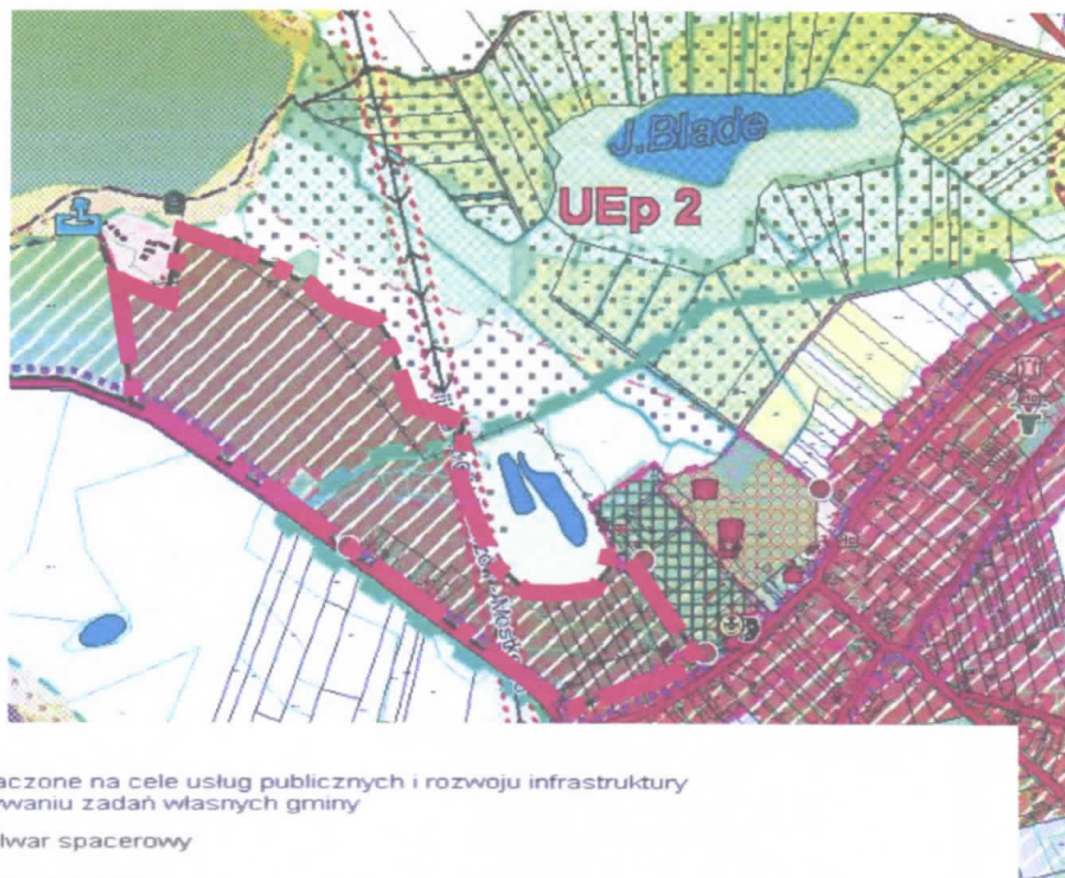


ZAŁĄCZNIK NR 2
do Uchwały Rady Gminy Nowogródek Pomorski
Nr VII/50/..... 2015r.

miejsowość: KARSKO skala 1:10 000
Wyrys ze Studium uwarunkowań i kierunków zagospodarowania
przestrzennego Gminy NOWOGRÓDEK POMORSKI
Nr XXXVIII/168/2014 z dnia 24.01.2014r.






LEGENDA:






KIERUNKI

-  obszary przeznaczone na cele usług publicznych i rozwoju infrastruktury służącej wykonywaniu zadań własnych gminy
-  projektowany bulwar spacerowy

OBSZARY UZUPEŁNIEŃ ZABUDOWY

-  obszary uzupełnień zabudowy wsi o charakterze wielofunkcyjnym
-  obszary uzupełnień zabudowy usługowej, w tym usług turystycznych, rekreacji indywidualnej i zabudowy letniskowej
-  obszary uzupełnień zabudowy produkcyjno-usługowej

OBSZARY ROZWOJU ZABUDOWY

-  obszary rozwoju zabudowy o charakterze wielofunkcyjnym
-  obszary rozwoju zabudowy usługowej (w tym usług turystycznych)
-  obszary rozwoju zabudowy usług turystycznych, rekreacji indywidualnej i zabudowy letniskowej
-  obszary rozwoju zabudowy mieszkaniowej
-  obszary rozwoju zabudowy produkcyjno-usługowej



GRANICE OBSZARU OBJĘTEGO OPRACOWANIEM