

U C H W A Ł A NR XLIX/349/2023
RADY GMINY NOWOGRÓDEK POMORSKI
z dnia 28 września 2023 r.

w sprawie **wyznaczenia obszaru zdegradowanego i obszaru rewitalizacji Gminy Nowogródek Pomorski**

Na podstawie art. 18 ust. 2 pkt 15 ustawy z dnia 8 marca 1990 r. o samorządzie gminnym (t. j. Dz. U. z 2023 r. poz. 40 ze zm.) oraz art. 8 ust. 1 i art. 11 ust. 4 ustawy z dnia 9 października 2015 r. o rewitalizacji (t. j. Dz. U. z 2021 r. poz. 485 ze zm.) uchwala się, co następuje:

§ 1. Wyznacza się obszar zdegradowany i obszar rewitalizacji Gminy Nowogródek Pomorski, w granicach określonych w załącznikach nr 1, 2 i 3 do niniejszej uchwały.

§ 2. Wykonanie uchwały powierza się Wójtowi Gminy Nowogródek Pomorski.

§ 3. Uchwała wchodzi w życie po upływie 14 dni od dnia ogłoszenia w Dzienniku Urzędowym Województwa Zachodniopomorskiego.

Przewodnicząca Rady Gminy

A. Rutkowska
Angelika Rutkowska

Uzasadnienie

1) W związku z wejściem w życie ustawy z dnia 9 października 2015 r. o rewitalizacji (t. j. Dz. U. z 2021 r. poz. 485 ze zm.), w przypadku, gdy gmina zamierza realizować zadania własne związane z prowadzeniem procesu rewitalizacji, niezbędne jest wyznaczenie w drodze uchwały Rady Gminy obszaru zdegradowanego i obszaru rewitalizacji.

2) Uchwała stanowi akt prawa miejscowego.

3) Wyznaczenie obszaru zdegradowanego i obszaru rewitalizacji jest niezbędne dla opracowania Gminnego Programu Rewitalizacji Gminy Nowogródek Pomorski. W celu wyznaczenia obszaru zdegradowanego i obszaru rewitalizacji opracowano dokument pt. „Diagnoza i wyznaczenie obszaru zdegradowanego i obszaru rewitalizacji Gminy Nowogródek Pomorski”, stanowiący załącznik nr 1 do uzasadnienia projektu uchwały Rady Gminy w sprawie wyznaczenia obszaru zdegradowanego i obszaru rewitalizacji.

4) W ramach diagnozy – zgodnie z wymogami ustawowymi – prowadzono w oparciu o obiektywne, policzalne mierniki analizę negatywnych zjawisk na terenie gminy. Zjawiska te diagnozowano w podziale na pięć wskazanych w ustawie sfer – społeczną (kluczową) oraz gospodarczą, środowiskową, przestrzenno-funkcjonalną i techniczną.

5) Uchwała nie wywołuje skutków finansowych dla realizacji budżetu oraz WPF.

Załącznik nr 1 do uzasadnienia:

Diagnoza i wyznaczenie obszaru zdegradowanego

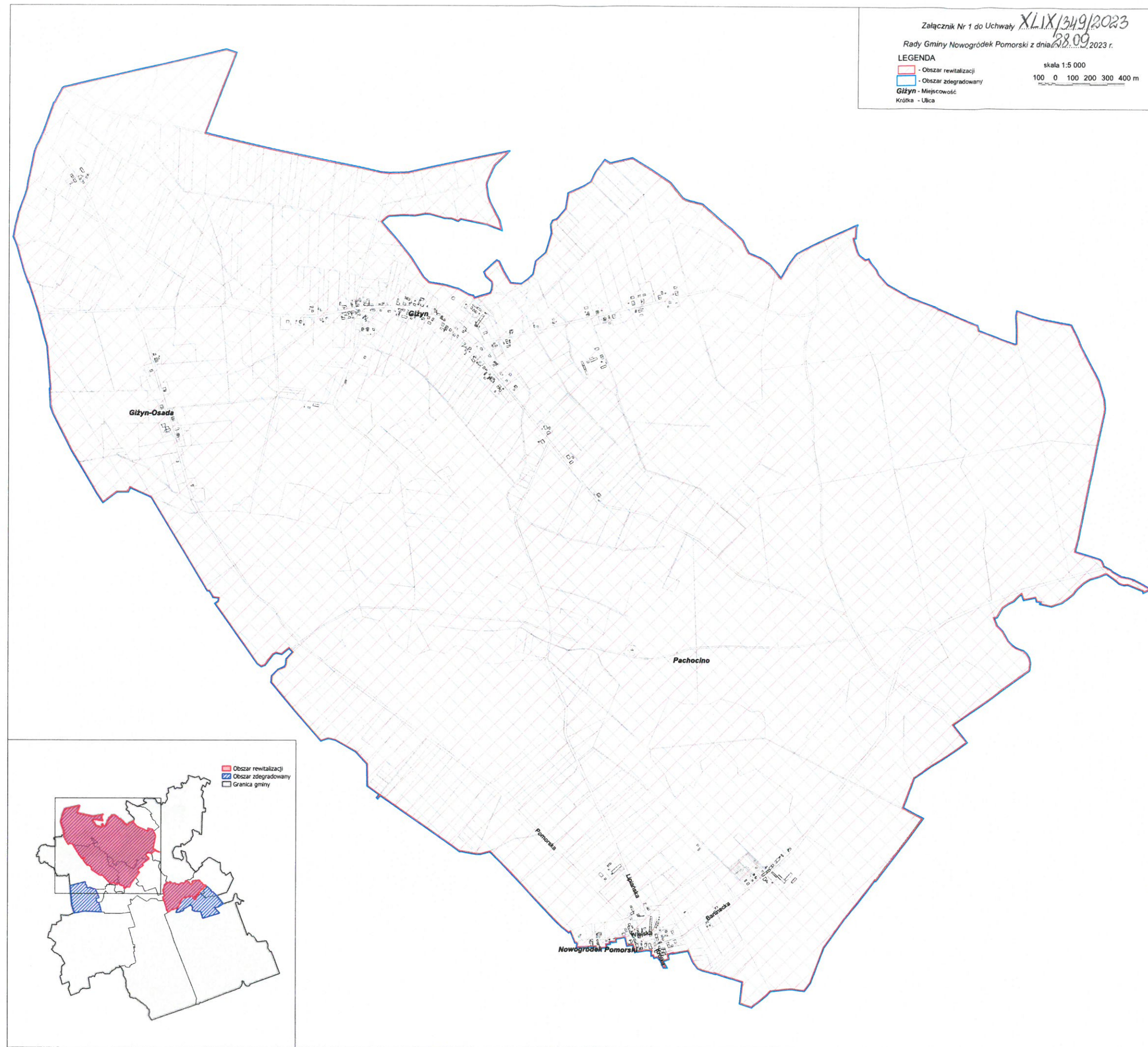
i obszaru rewitalizacji Gminy Nowogródek Pomorski.

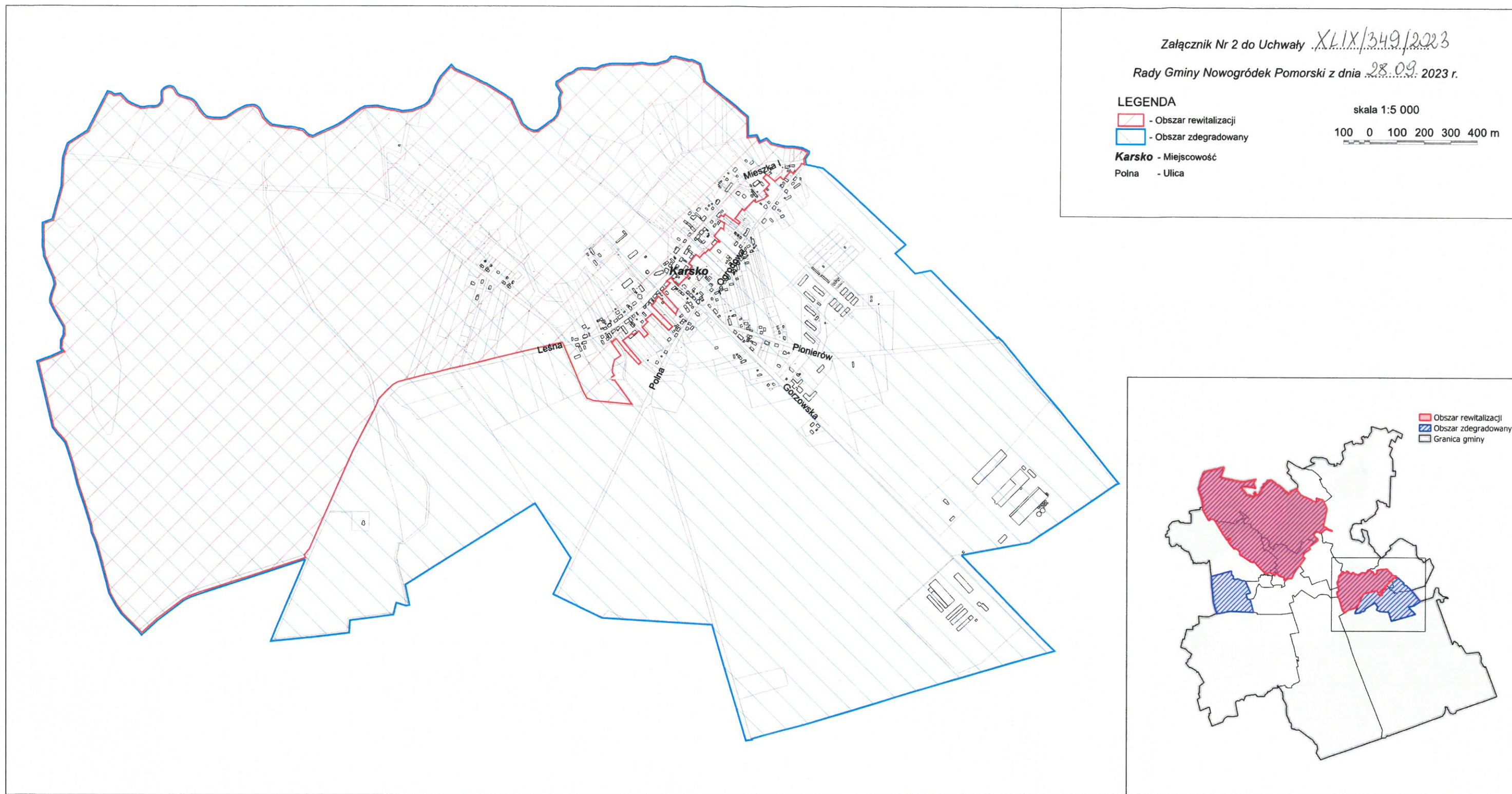
Załącznik Nr 1 do Uchwały XLIX/349/2023
Rady Gminy Nowogrodek Pomorski z dnia 28.09 2023 r.

LEGENDA

- Obszar rewitalizacji
- Obszar zdegradowany
- Gizyn - Miejscowość
- Krótko - Ulica

skala 1:5 000
100 0 100 200 300 400 m






Załącznik Nr 3 do Uchwały XLIX/349/2023..

Rady Gminy Nowogródek Pomorski z dnia 28.09. 2023 r.

LEGENDA

 - Obszar zdegradowany

Karsko - Miejscowość

skala 1:5 000

100 0 100 200 300 400 m

